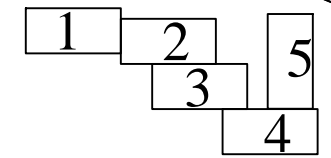


11:05:0103010

Схема расположения листов



:142

:153

:47

:4226

:4226/чзу1(1)

:4226/чзу1(2)

:4228/чзу1

4228

Условные обозначения:

- дорога
- красные линии
- граница образуемого земельного участка, испрашиваемого в дальнейшем в краткосрочную аренду на период строительства
- граница устанавливаемого сервитута
- трасса проектируемого газопровода
- граница кадастрового квартала
- граница существующего земельного участка
- :3У1 - обозначение образуемого земельного участка
- 11:05:0105003 - надпись кадастрового квартала
- :304 - надпись кадастрового номера земельного участка

Договор N32/17 от 13.10.2017г.

«Напорный канколлектор от ДК-1 до ГНС в м.Тентюково»

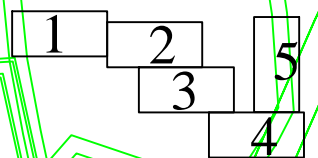
Изм.	Кол.уч.	Лист	№ док.	Подп.	Дата
Составил				Трухачева	11.2017г.
Проверил				Жилин	11.2017г.

Проект планировки территории  
(Утверждаемая часть)

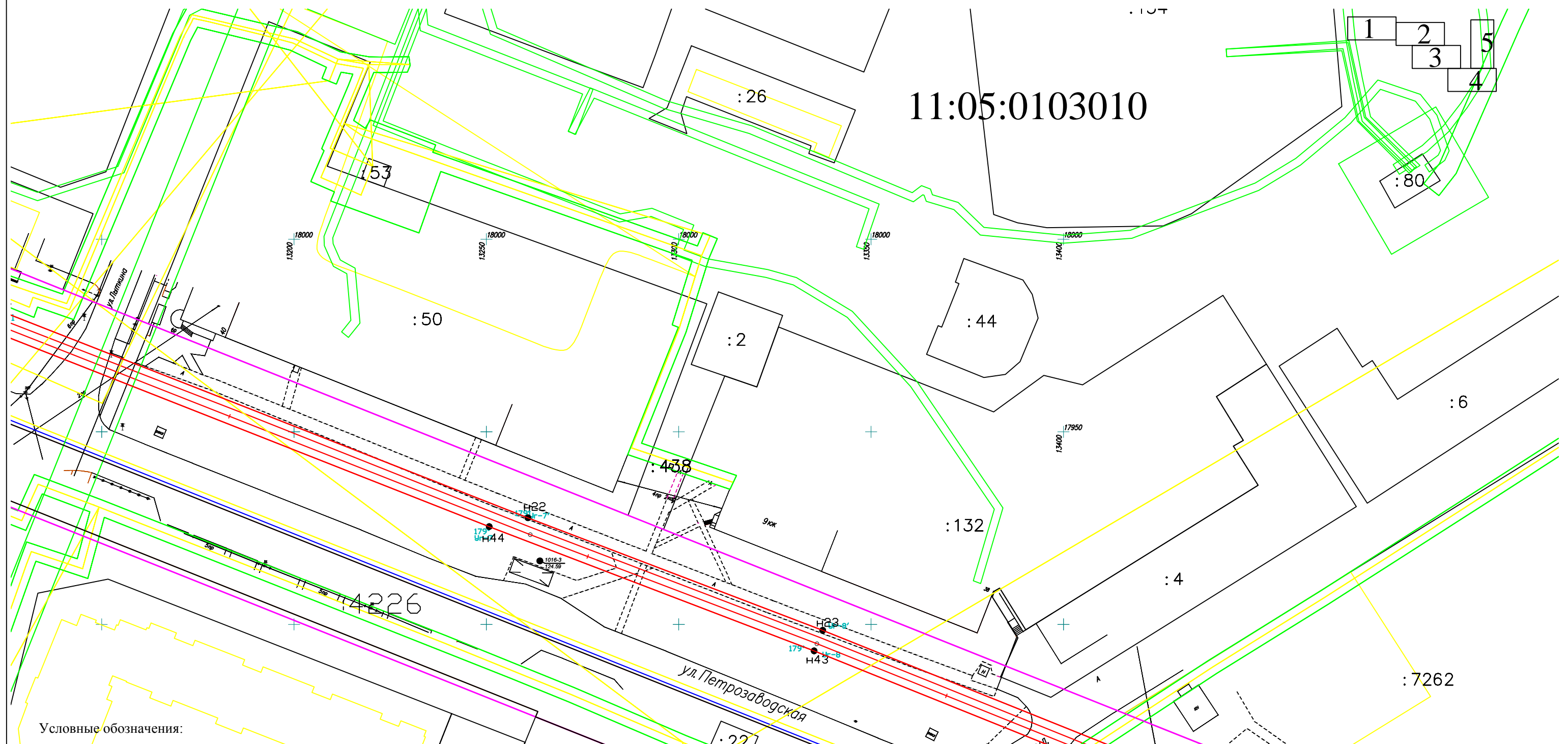
Стадия	Лист	Листов
	1	5

Чертеж планировки территории,  
М 1:1000

ООО "Норг-Инжиниринг"  
2017г.



11:05:0103010



Условные обозначения:

- дорога
- красные линии
- граница образуемого земельного участка, испрашиваемого в дальнейшем в краткосрочную аренду на период строительства
- граница устанавливаемого сервитута
- трасса проектируемого газопровода
- граница кадастрового квартала
- граница существующего земельного участка
- :301 - обозначение образуемого земельного участка
- 11:05:0105003 - надпись кадастрового квартала
- :304 - надпись кадастрового номера земельного участка

Договор N32/17 от 13.10.2017г.

«Напорный канколлектор от ДК-1 до ГНС в м.Тентюково»

Изм.	Кол.уч.	Лист	№ док.	Подп.	Дата
Составил				Трухачева	11.2017г.
Проверил				Жилин	11.2017г.

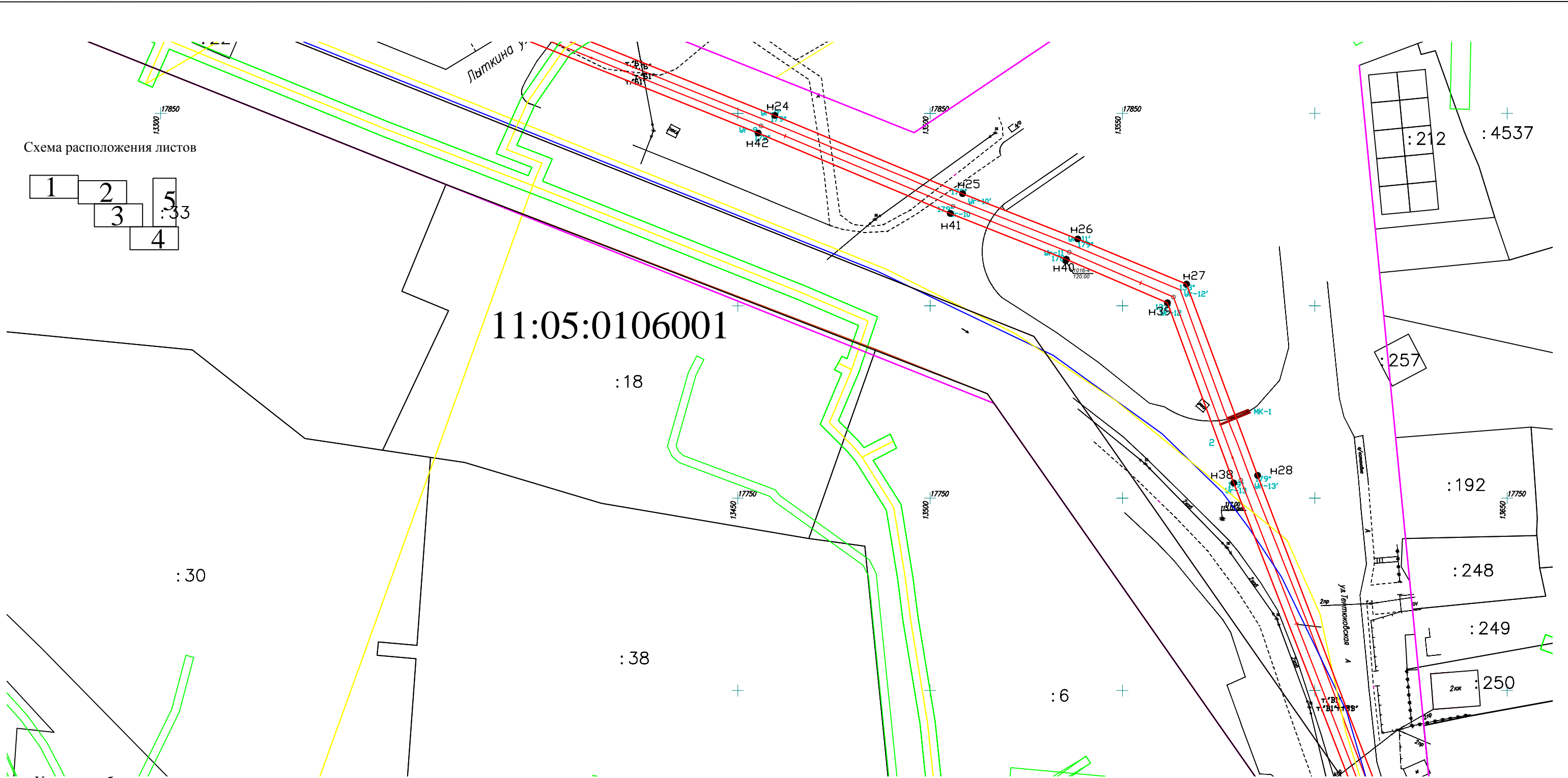
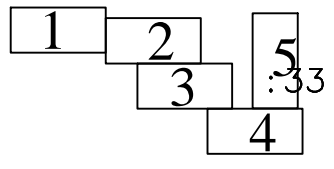
Проект планировки территории (Утверждаемая часть)

Стадия	Лист	Листов
	2	5

Чертеж планировки территории, М 1:1000

ООО "Норг-Инжиниринг" 2017г.

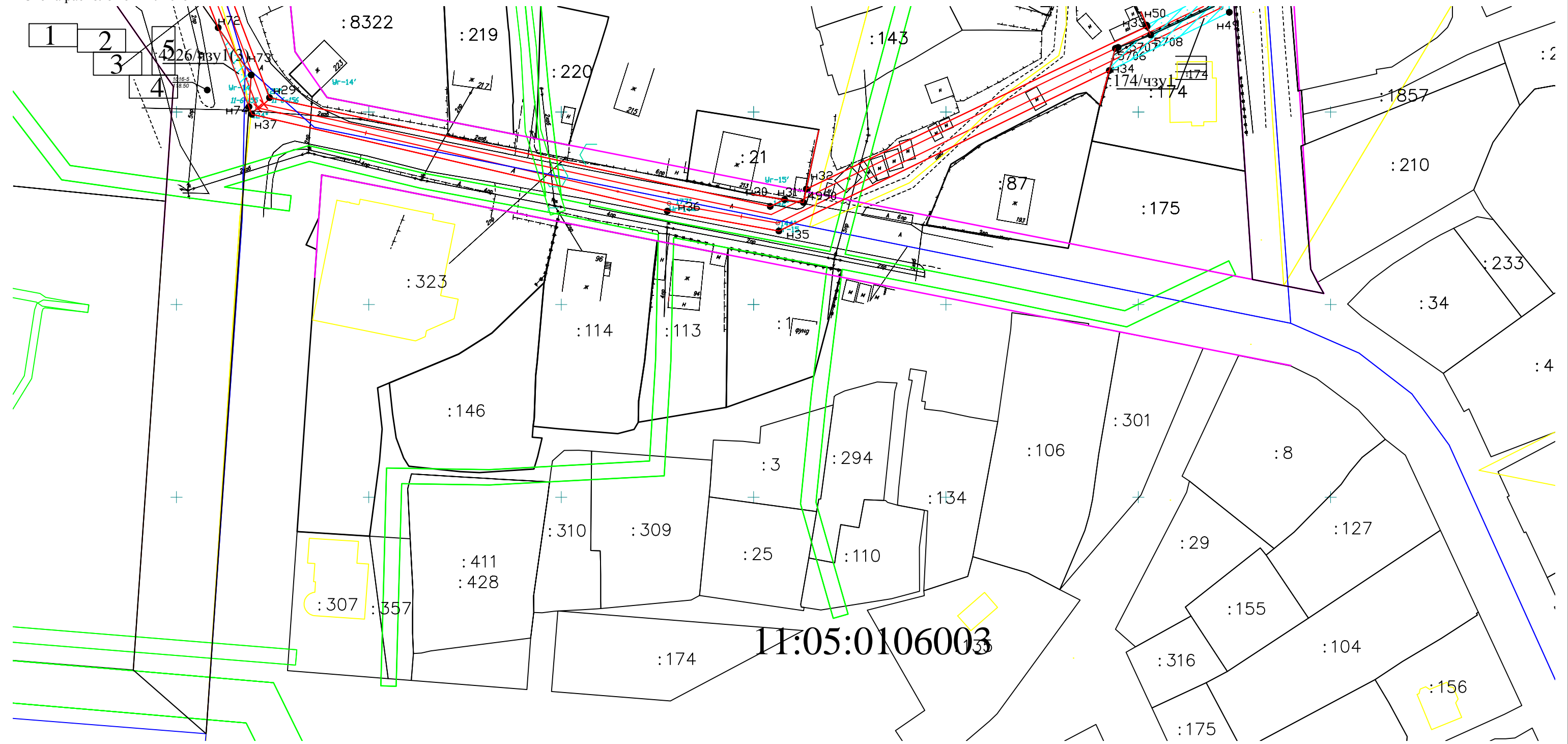
Схема расположения листов



- Условные обозначения:
- дорога
  - красные линии
  - граница образуемого земельного участка, испрашиваемого в дальнейшем в краткосрочную аренду на период строительства
  - граница устанавливаемого сервитута
  - трасса проектируемого газопровода
  - граница кадастрового квартала
  - граница существующего земельного участка
  - обозначение образуемого земельного участка
  - надпись кадастрового квартала
  - надпись кадастрового номера земельного участка

						<i>Договор N32/17 от 13.10.2017г.</i>			
						<b>«Напорный канколлектор от ДК-1 до ГНС в м.Тентюково»</b>			
Изм.	Кол.уч.	Лист	№ док.	Подп.	Дата	Проект планировки территории (Утверждаемая часть)	Стадия	Лист	Листов
Составил		Трухачева И.П.		Трухачева	11.2017г.			3	5
Поверил		Жилин А.Н.		Жилин	11.2017г.				
						Чертеж планировки территории, М 1:1000	ООО "Норг-Инжиниринг" 2017г.		

Схема расположения листов



11:05:0106003

Условные обозначения:

- дорога
- красные линии
- граница образуемого земельного участка, испрашиваемого в дальнейшем в краткосрочную аренду на период строительства
- граница устанавливаемого сервитута
- трасса проектируемого газопровода
- граница кадастрового квартала
- граница существующего земельного участка
- :391 - обозначение образуемого земельного участка
- 11:05:0105003 - надпись кадастрового квартала
- :304 - надпись кадастрового номера земельного участка

						<i>Договор N32/17 от 13.10.2017г.</i>							
						<b>«Напорный канколлектор от ДК-1 до ГНС в м.Тентюково»</b>							
Изм.	Кол.уч.	Лист	№ док.	Подп.	Дата	Проект планировки территории (Утверждаемая часть)			Стадия	Лист	Листов		
Составил									Чертеж планировки территории, М 1:1000			4	5
Поверил												ООО "Норг-Инжиниринг" 2017г.	

